




Länsstyrelsen  
Skåne

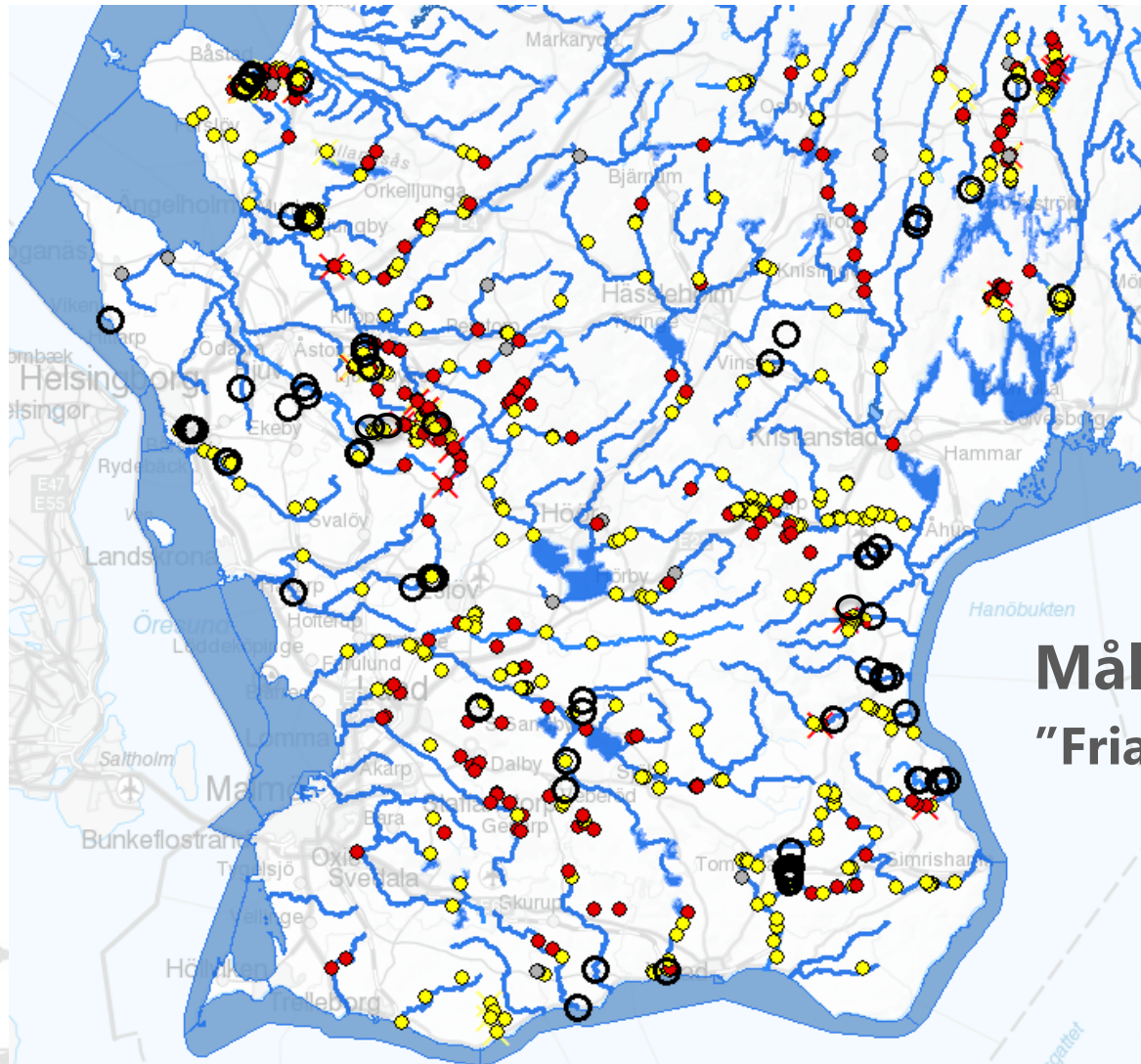
# Åtgärder för fria vandringsvägar

Lukas Österling

Degerberga, 2020-03-04



# Kända vandringshinder i Skåne



## Vandringshinder


- Definitivt
- Partiellt
- ◻ Naturligt definitivt hinder
- ◻ Naturligt partiellt hinder
- Åtgärdat hinder
- Vattenförekomst

**Målsättning?**  
**“Fria vandringsvägar”**



# Målsättning?

“Fria vandringsvägar”



# Påverkan av dämme

+


Rekreation

-

Kostnad/finansiering

Värde för kulturmiljö

Påverkan för växt-  
och djurliv



# Påverkan av dämme

---

+

## Påverkan för växt- och djurliv

-

Främmande arter

Artificiella vandringshinder

Naturligt förekommande arter

Svämlövskogar


Dämning

Överdämning, avdunstning,  
uppvärmning, ökad predation

Finsediment

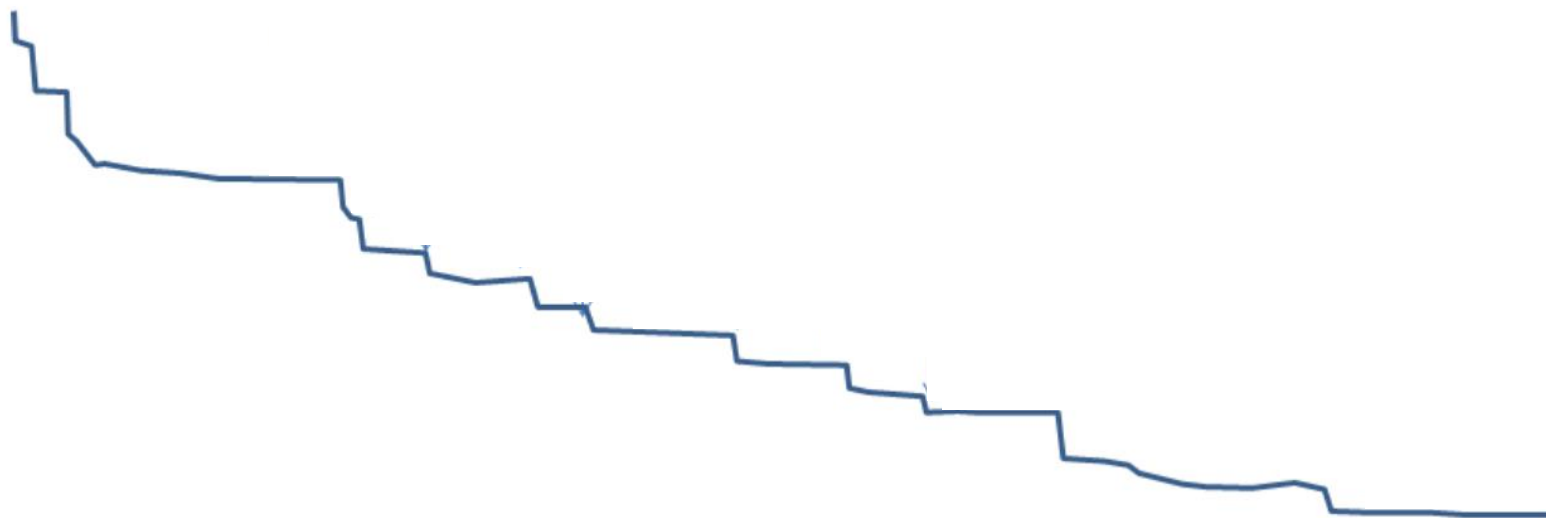
Sedimentfälla

Grus



# Påverkan av dämme



---



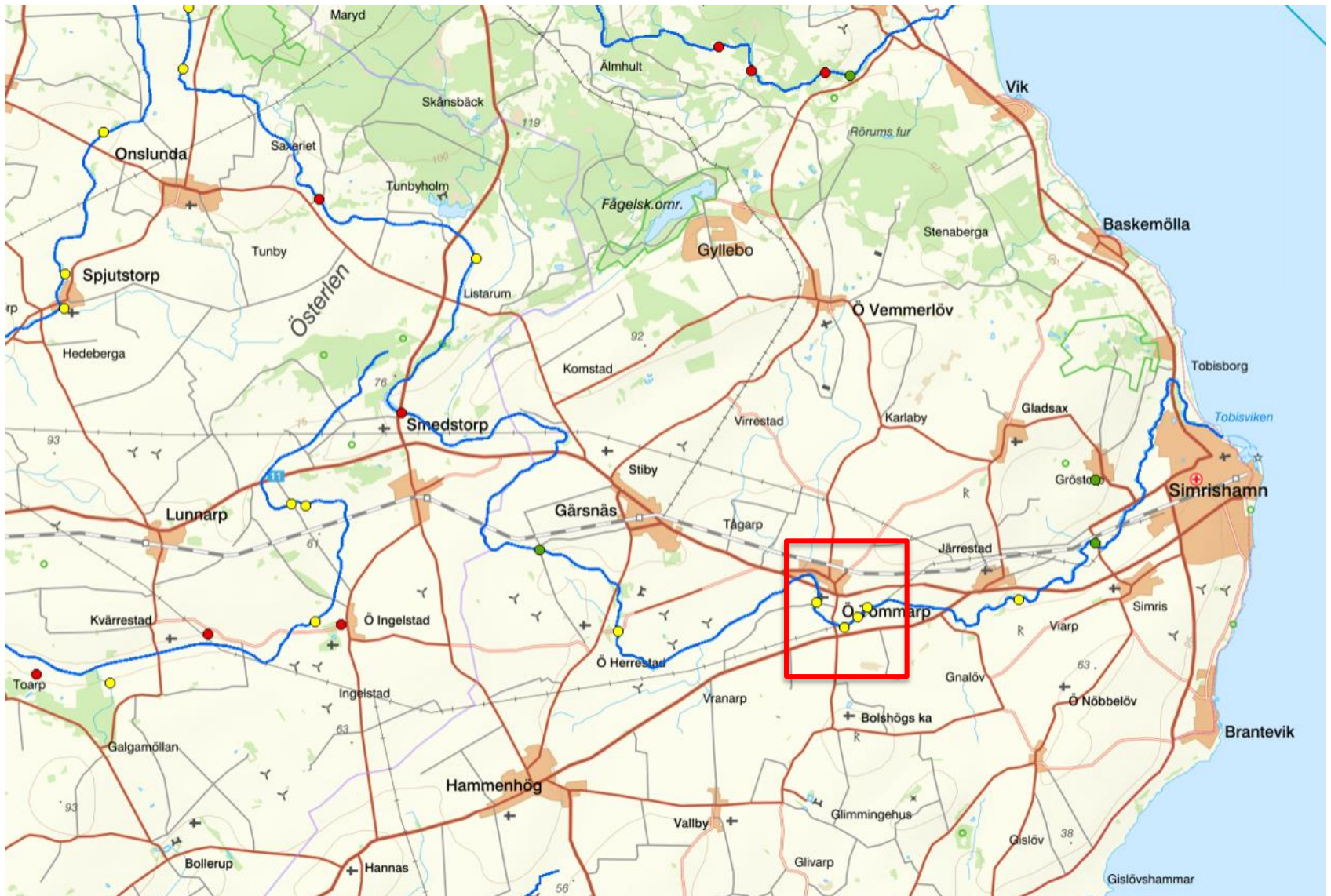
# Kulturhistoriska inventeringar

-Avvägningar känslighet/tålighet

-Beakta kulturhistoriska värden



# Tommarpsån





# Ullspinneriet, Tommarpsån

## 7. Ullspinneriet



*Län, Kommun, Socken:*

Skåne län, Simrishamn kommun, Östra Tommarp

*HARO/Vattendrag:*

88089 Tommarpsån

*Byggår:*

Det finns belägg för en kvarn på platsen 1161. Ullspinneriet byggdes 1868.

*Lagskydd:*

Generella hänsynsbestämmelser enligt KML, MB, och PBL

*Kulturbistorisk värdering:*

Mycket högt kulturbistoriskt värde

*Värdebärande beståndsdelar:*

Spinneri- och bostadslänga. Ullspinneriet med bevarad & fungerande utrustning. Dam, damnvall och vattenvägar.

*Kärnvärden:*

Välbevarad spinnerimiljö med högt teknikhistoriskt värde, stort kunnande och upplevelsevärde. Kvarnhistoria med lång kontinuitet ända från 1100-talet.

# Vallsmöllan, Tommarpsån,

## 8. Valsmöllan



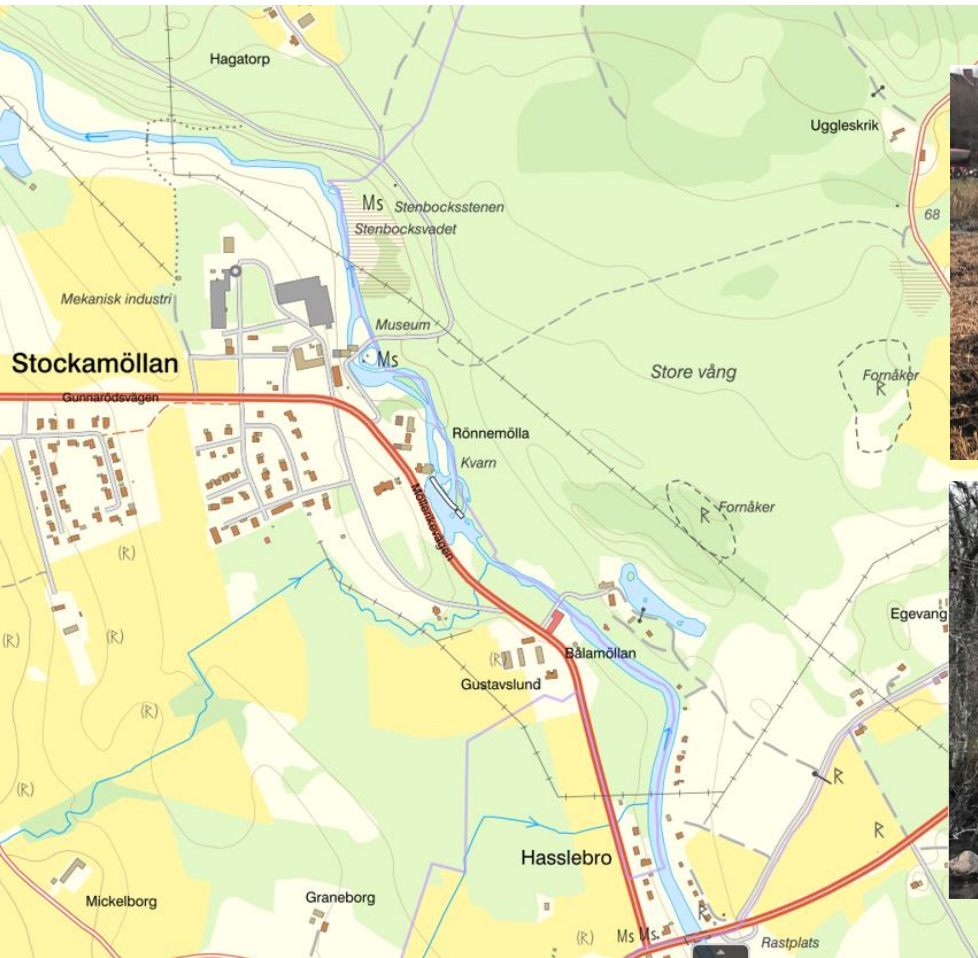
<i>Socken:</i>	Skåne län, Simrishamn kommun, Östra Tommarp
<i>Postadress:</i>	88089 Tommarpsån
<i>Historik:</i>	Belägg för kvarn finns från 1500-talet. Nuvarande kvarn är byggd runt 1929.
<i>Regulering:</i>	Generella hänsynsbestämmelser enligt KML, MB och PBL
<i>Värdering:</i>	Kultuhistoriskt värde
<i>Beståndsdelar:</i>	Kvarnbyggnad, damnvall, stenfundament och vattenvägar.
<i>Kärnvärden:</i>	Näringarna som funnits på platsen i flera hundra år visar på olika sätt att nyttja vattnets kraft både i det foindustriella och industriella Sverige.

# Lövedals mölla, Tommarpsån

---



# Stockamöllan, Rönne Mölla, Bålamöllan i Rönne å








# Hammarforsen, Snällersån

## Upptäckling



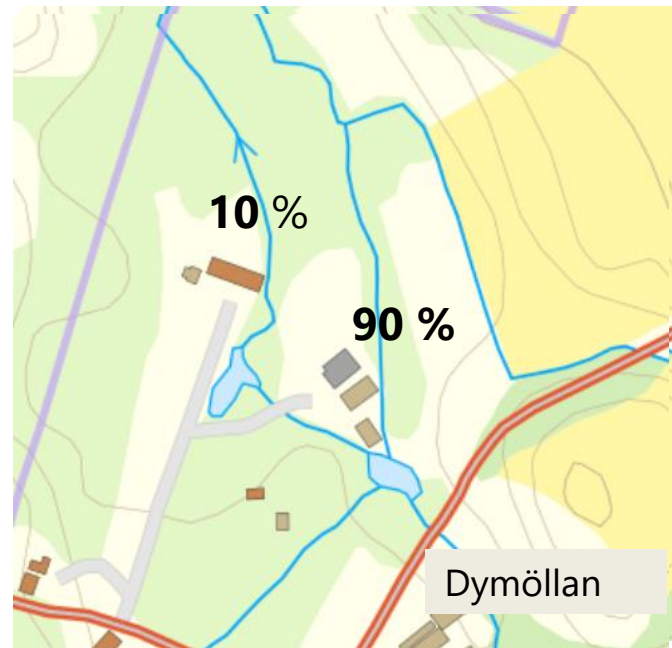
# Dämmemölla, Segesholmsån

Partiell avsänkning med  
upptröskling + sidodamm





# Dymöllan, Klövbäcken



# Klintarp, Klövbäcken

---



# Klintarp, Klövbäcken



# Degerberga, Forsakarsbäcken

---



